




# Routenvorschläge

Alle Routen sind über <http://maps.marineplan.com/> geplant.

## Inhalt

<b>Kurze Routen</b> .....	2
<b>Woudaap-Route</b> .....	3
<b>Route Nordwestlich Overijssel</b> .....	4
<b>Route Südwesten Friesland</b> .....	5
<b>Rondroute (über das IJsselmeer, kostenlos Notfallpaket verpflichtet)</b> .....	6
<b>Route Nord-Friesland</b> .....	7





## Kurze Routen

### **40 Km, ca. 6,5 Stunden.**

*Exklusiv warten auf Brücken, anlegen und fahren durch die Dörfer.  
Durchschnittsgeschwindigkeit von 7 Km/St.*

Sie können die Route auf mehrere Tage verteilen. Dies hängt natürlich von der Anzahl der Stunden ab, die Sie pro Tag fahren möchten. Ein Wochenende ist ein guter Zeitrahmen für diese Route.

#### **Reiseroute:**

##### **Lemmer – Echtenerbrug/Delfstrahuizen: 12 Km. 2 Stunden fahren.**

Groote Brekken – Follegasloot – Tjeukemeer – Echtenerbrug/Delfstrahuizen.

##### **Echtenerbrug/Delfstrahuizen – Langweer: 13 Km. 2 Stunden und 10 Minuten fahren.**

Tjeukemeer - Zand- of Binnenwater – Scharsterrijn – Langweerder Wielen – Langweer.

##### **Langweer – Lemmer: 14 Km. 2 Stunden und 15 Minuten fahren.**

Langweerder Wielen – Janesloot – Koevordermeer – Idskenhuisstermeer – Prinses Margrietkanaal – Groote Brekken – Kroonduikervaart - WSC de Brekken.

---

### **43 Km, za. 7 Stunden.**

*Exklusiv warten auf Brücken, anlegen und fahren durch die Dörfer.  
Durchschnittsgeschwindigkeit von 7 Km/St.*

Sie können die Route auf mehrere Tage verteilen. Dies hängt natürlich von der Anzahl der Stunden ab, die Sie pro Tag fahren möchten. Ein Wochenende ist ein guter Zeitrahmen für dieser Route.

#### **Reiseroute:**

##### **Lemmer – Balk: 14 Km. 2 Stunden und 20 Minuten fahren.**


Groote Brekken – Rijnsloot – Brandermeer – Woudsloot – Sloten – Slotergat – Slotermeer – Luts - Balk.

##### **Balk – Langweer: 15 Km. 2 Stunden und 35 Minuten fahren.**

Luts – Slotermeer – Ee – Woudsend – Noorder Ee – Nauwe Wijmerts – Jelteloot – Prinses Margrietkanaal – Koevordermeer - Janesloot - Langweerder Wielen – Langweer.

##### **Langweer – Lemmer: 14 Km. 2 Stunden und 15 Minuten fahren.**

Langweerder Wielen – Janesloot – Koevordermeer – Idskenhuisstermeer – Prinses Margrietkanaal – Groote Brekken – Kroonduikervaart - WSC de Brekken.





## Woudaap-Route

**65 Km, ca. 11 Stunden.**

*Exklusiv warten auf Brücken, anlegen und fahren durch die Dörfer.  
Durchschnittsgeschwindigkeit von 7 Km/St.*

Diese Route wurde nach der Mühle "De Woudaap" aus den Kameleon-Kinderbüchern von Hotze de Roos benannt (in Deutsch sind die Bücher unter dem Titel Tigerhai erschienen).

In einem Bauernhof in Terherne ist der Ort Lenten aus der Buchreihe nachgebaut - komplett mit Schmiede, Polizeistation und Mühle. Besuchen Sie mit Ihren Kindern den Kameleonbauernhof. Wetten, dass sich die Kinder gleich wie die Hauptdarsteller im Buch fühlen!

Sie können die Route auf mehrere Tage verteilen, dies hängt natürlich ab von wieviel Stunden Sie pro Tagen fahren möchten. Eine Woche ist ein guter Zeitrahmen für diese Route.

### **Reiseroute:**

**Lemmer – Sloten: 9 Km. 1 Stunde und 20 Minuten fahren.**

Groote Brekken – links ab zum Rijnsloot – Brandemeer – rechts ab zum Ee – Sloten.

**Sloten – Woudsend: 5.6 Km. 60 Minuten fahren.**

Slotergat – Slotermeer – Ee – Woudsend.

**Woudsend – Heeg: 3.8 Km. 30 Minuten fahren.**

Wâldseinster Rakken – Woudsenderrakken - Heegermeer – de Greff – Heeg.

**Heeg – IJlst: 6.6 Km. 1 Stunde und 10 Minuten fahren.**

Wijde wijmerts – Wiiddraai – IJlst.

**IJlst – Sneek (Houkesloot): 7 Km. 1 Stunde und 45 Minuten fahren.**

De Geeuw – de Kolk – Prinsengracht – Stadsgracht – Koopmansgracht – Zomerrak - Houkesloot.

**Sneek – Terhorne: 6.1 Km. 55 Minuten fahren.**

Houkesloot – Kruiswater – Sneekermeer – Heerengat – Zoutepoel – Terherne.

**Terherne – Joure: 7.5 Km. 1 Stunde und 5 Minuten fahren.**


Zoutepoel – Goingarijsterpoelen – Lijkvaart – Noordbroekstervaart – Jouster zijroede – Joure.

**Joure – Langweer: 5.4 Km 1 Stunde und 20 Minuten fahren.**

Jouster zijroede – Oude Weg – Langweerder Wielen – Langweer.

**Langweer – Lemmer: 14 Km. 2 Stunden und 15 Minuten fahren.**

Langweerder Wielen – Janesloot – Koevordermeer – Idskenhuisstermeer – Prinses Margrietkanaal – Groote Brekken - Kroonduikervaart – WSC de Brekken.





## Route Nordwestlich Overijssel

**88 Km, ca. 17,5 Stunden.**

*Exklusiv warten auf Brücken, anlegen und fahren durch die Dörfer.  
Durchschnittsgeschwindigkeit von 7 Km/St.*

Möchten Sie gerne einmal Bootfahren in einer wunderschönen Umgebung?  
Diese Route führt Sie mitten durch ein bezauberndes Naturgebiet und vorbei an malerischen Dörfern in Overijssel. Eine Route voller Sehenswürdigkeiten wie der Nationalpark De Weerribben und Giethoorn, das Venedig des Nordens.

Sie können die Route auf mehrere Tage verteilen, dies hängt natürlich ab von wieviel Stunden Sie pro Tagen fahren möchten. Ein bis zwei Wochen ist ein guter Zeitrahmen für diese Route.

### Reiseroute:

**Lemmer – Echtenerbrug/Delfstrahuizen: 12 Km. 2 Stunden fahren.**

Groote Brekken – Follegasloot – Tjeukemeer – Echtenerbrug/Delfstrahuizen.

**Echtenerbrug/Delfstrahuizen – Ossenzijl: 14 Km. 3 Stunden und 30 Minuten fahren.**

Pier Christiaansloot – Tjonger/Kuinder – Jonkers- of Helomavaart – Driewegsluis – Linde – Ossenzijlersloot – Ossenzijl.

**Ossenzijl – Kalenberg: 4.4 Km. 40 Minuten fahren.**

Kalenbergergracht - Kalenberg

**Kalenberg – Giethoorn: 13 Km. 2 Stunden und 20 Minuten fahren.**

Kalenbergergracht – Heuvengracht – Wetering – Giethoornse meer – Thijssengracht – Giethoorn.

**Giethoorn – Steenwijk: 6 Km. 55 Minuten fahren.**

Kanaal Beukers-Steenwijk – Kanaal Steenwijk-Ossenzijl – Steenwijk.

**Steenwijk – Ossenzijl: 13 Km. 2 Stunden und 35 Minuten fahren.**


Kanaal Steenwijk-Ossenzijl – Ossenzijlersloot.

**Ossenzijl – Echtenerbrug/Delfstrahuizen: 14 Km. 3 Stunden und 30 Minuten fahren.**

Ossenzijlersloot – Linde – Driewegsluis – Jonkers- of Helomavaart – Tjonger/Kuinder – Piet Christiaansloot – Echtenerbrug/Delfstrahuizen.

**Echtenerbrug/Delfstrahuizen – Lemmer: 12 Km. 2 Stunden fahren.**

Tjeukemeer – Follegasloot – Groote Brekken – Kroonduikervaart – WSC de Brekken.





## Route Südwesten Friesland

**80 Km, ca. 16,5 Stunden.**

*Exklusiv warten auf Brücken, anlegen und fahren durch die Dörfer.  
Durchschnittsgeschwindigkeit von 7 Km/St.*

Eine gelungene Kombination zwischen Naturschönheit und Städtetrip. Unterwegs begegnen Sie viel paradiesischer Natur und verträumten Orten. Ideal auch für Familien mit Kindern, mit vielen Möglichkeiten für Zwischenstopps.

Sie können die Route auf mehrere Tage verteilen. Dies hängt natürlich von der Anzahl der Stunden ab, die Sie pro Tag fahren möchten. Ein bis zwei Wochen ist ein guter Zeitrahmen für diese Route.

### Reiseroute:

**Lemmer – Sloten: 9 Km. 1 Stunde und 20 Minuten fahren.**

Groote Brekken – links zum Rijnsloot – Brandemeer – rechts zum Ee – Sloten.

**Sloten – Woudsend: 5.6 Km. 60 Minuten fahren.**

Slotergat – Slotermeer – Ee – Woudsend.

**Woudsend – Heeg: 3.8 Km. 30 Minuten fahren.**

Wäldseinster Rakken – Woudsenderrakken - Heegermeer – de Greff – Heeg.

**Heeg – Workum: 12 Km. 1 Stunde und 55 Minuten fahren.**

Heegermeer – rechts zum Inthimasloot – Grote Gaastmeer - Zandmeer – Korte vliet – Zandige Grons – Lange vliet – Workum.

**Workum – Bolsward: 10 Km. 2 Stunden und 10 Minuten fahren.**

Trekvaart – Workumervvaart – Bolsward.

**Bolsward – IJlst: 9.4 Km. 2 Stunden und 15 Minuten fahren.**

Sneekervvaart – Wijmerts/Bolswarder Zeilvaart – Oosthemmermeer – Nieuwe Zeil – Wiiddraai – IJlst.

**IJlst – Sneek (houkesloot): 7 Km. 1 Stunde und 45 Minuten fahren.**

De Geeuw – de Kolk – Prinsengracht – Stadsgracht – Koopmansgracht – Zomerrak - Houkesloot.

**Sneek – Joure: 10 Km. 2 Stunden und 5 Minuten fahren.**


Houkesloot – Trije Pôlen – Kruiswater – Sneekermeer – Sijbesloot – Goingarijsterpoelen – Noorder Oudeweg – Oude weg – Jouster zijlroede – Joure.

**Joure – Langweer: 5.4 Km 1 Stunde und 20 Minuten fahren.**

Jouster zijlroede – Oude Weg – Langweerder Wielen – Langweer.

**Langweer – Lemmer: 14 Km. 2 Stunden und 15 Minuten fahren.**

Langweerder Wielen – Janesloot – Koevordermeer – Idskenuistermeer – Prinses Margrietkanaal – Groote Brekken - Kroonduikervvaart– WSC de Brekken.





## Rondroute (über das IJsselmeer, kostenlos Notfallpaket verpflichtet)

**123 Km, ca. 23 Stunden.**

*Exklusiv warten auf Brücken, anlegen und fahren durch die Dörfer.*

*Durchschnittsgeschwindigkeit von 7 Km/St.*

**Achtung!** Wenn Sie auf das IJsselmeer fahren möchten, ist unser Notfallpaket mit Schwimmwesten verpflichtet (kostenlos). Sie dürfen das IJsselmeer ab Windstärke 4 Beaufort nicht befahren.

Eine Route voller Sehenswürdigkeiten wie verschiedene kleine Dörfer, der Nationalpark De Weerribben und Giethoorn, das Venedig des Nordens.

Sie können die Route auf mehrere Tage verteilen. Dies hängt natürlich von der Anzahl der Stunden ab, die Sie pro Tag fahren möchten. Ein bis zwei Wochen ist ein guter Zeitrahmen für diese Route.

### Reiseroute:

**Lemmer – Echtenerbrug/Delfstrahuizen: 12 Km. 2 Stunden fahren.**

Groote Brekken – Follegasloot – Tjeukemeer – Echtenerbrug/Delfstrahuizen.

**Echtenerbrug/Delfstrahuizen – Ossenzijl: 14 Km. 3 Stunden und 30 Minuten fahren.**

Pier Christiaansloot – Tjonger/Kuinder – Jonkers- of Helomavaart – Driewegsluis – Linde – Ossenzijlersloot – Ossenzijl.

**Ossenzijl – Kalenberg: 4.4 Km. 40 Minuten fahren.**

Kalenbergergracht - Kalenberg

**Kalenberg – Giethoorn: 13 Km. 2 Stunden und 20 Minuten fahren.**

Kalenbergergracht – Heuvengracht – Wetering – Giethoornse meer – Thijssengracht – Giethoorn.

**Giethoorn – Zwartsluis: 12 Km. 3 Stunden fahren.**


Kanaal Beukers-Steenwijk – Beulakerwijde – Belterwijde – Beukersgracht – Rechts ab am Meppelerdiep – Zwartsluis.

**Zwartsluis – Urk: 37Km. 6 Stunden und 15 Minuten fahren.**

Zwarte water – Zwolse Diep – Zwarte meer – Ramsdiep – Ramsgeul – Ketelmeer – IJsselmeer – Urk.

**Urk – Lemmer: 31 Km. 5 Stunden fahren.**

IJsselmeer – Prinses Margrietkanaal – Groote Brekken – Kroonduikervaart – WSC de Brekken.





## Route Nord-Friesland

**106.5 Km, ca. 17,5 Stunden.**

*Exklusiv warten auf Brücken, anlegen und fahren durch die Dörfer.  
Durchschnittsgeschwindigkeit von 7 Km/St.*

Eine Route durch den Norden Frieslands, mit kleineren Dörfern und die Hauptstadt von Friesland, Leeuwarden.

Sie können die Route auf mehrere Tage verteilen. Dies hängt natürlich von der Anzahl der Stunden ab, die Sie pro Tag fahren möchten. Ein bis zwei Wochen ist ein guter Zeitrahmen für diese Route.

### Reiseroute:

#### **Lemmer – Terherne: 25 Km. 4 Stunden fahren.**

Groote Brekken – Prinses Margrietkanaal – Koevordermeer – Prinses Margrietkanaal – Oudhof – Kruiswater – Sneekermeer – Terherne.

#### **Terherne – Grouw: 9 Km. 1 Stunde und 30 Minuten fahren.**

Terhernster meer – Prinses Margrietkanaal – PiKmeer – Grouw.

#### **Grouw – Leeuwarden: 14 Km. 2 Stunden und 15 Minuten fahren.**

PiKmeer – de Mear – Neare Galle – Pomprak – Krommeslootsrak – Eagumerdijp – Wargastervaart – Nije Waring – Omleidingskanaal – Wargastervaart – Soal Himpenser Wielen – van Harinxmakanaal – Wijde Greuns – Leeuwarder Yachthafen.

#### **Leeuwarden – Eernewoude: 14 Km. 2 Stunden und 15 Minuten fahren.**

De Hemrik – Wijde Greuns – Van Harinxmakanaal – Soal Himpenser Wielen – Langdeel – Wartenster Wijd – Rogsloot – Langesloot – Siegersdiep – Het wijd – Eernewoude.

#### **Eernewoud – Akkrum: 12 Km. 1 Stunde und 50 Minuten fahren.**

Het Wijd – Fokkesloot – Siegersdiep – De Omlech – wide Folkertsleat – Folkertsleat – Neare Folkertsleat – de Greft – Lange Luts – Sitebuurster Ee – Wijde Ee – Peanster Ee – Burstumerrak – Bokkumermeer – Zijlroede – Akkrum.

#### **Akkrum – Sneek: 13 Km. 2 Stunden und 30 Minuten fahren.**

Boarn – Meinesloot – Terhernster Poelen – Terhernster meer – Sneekermeer – Kruiswater – Houkesloot – Sneek.

#### **Sneek – Idskenhuizen: 10 Km. 1 Stunde und 30 Minuten fahren.**

Woudvaart – Witte Brekken – het Nauw – Oudhof – Prinses Margrietkanaal – Koevordermeer – Idskenhuistermeer – Idskenhuizen.

#### **Idskenhuizen – Lemmer: 9,5 Km. 1 Stunde und 25 Minuten fahren.**

Idskenhuistermeer – Prinses Margrietkanaal – Groote Brekken – Kroonduikersvaart – WSC de Brekken.

